

II. Thừa đất, nhà ở và tài sản khác gắn liền với đất

1. Thừa đất:

- a) Thừa đất số: 6001 Tờ bản đồ số: 5
- b) Địa chỉ: xã An Viễn, huyện Trảng Bom, tỉnh Đồng Nai
- c) Diện tích: 100,0m<sup>2</sup> (bằng chữ: một trăm phẩy không mét vuông)  
Trọng đó: Diện tích được cấp: 100,0m<sup>2</sup>, Kl.ông được cấp: 0,0m<sup>2</sup>
- d) Hình thức sử dụng: Sử dụng riêng
- đ) Mục đích sử dụng: Đất ở tại nông thôn.
- e) Thời hạn sử dụng: Lâu dài.
- g) Nguồn gốc sử dụng: Nhận chuyển nhượng đất được Nhà nước giao đất có thu tiền sử dụng đất.

2. Nhà ở: -/-

3. Công trình xây dựng khác: -/-

4. Rừng sản xuất là rừng trồng: -/-

5. Cây lâu năm: -/-

6. Ghi chú:

**CHỨNG THỰC BẢN SAO ĐÚNG VỚI BẢN CHÍNH**  
Số chứng thực 104798 0-SCT/BS  
ngày: 27-06-2024

CÔNG CHỨNG VIÊN



Nguyễn Thị Kim Thanh

**ĐÃ THU PHÍ**

Đồng Nai, Ngày 22 tháng 6 năm 2023

VĂN PHÒNG ĐĂNG KÝ ĐẤT ĐAI TỈNH ĐỒNG NAI

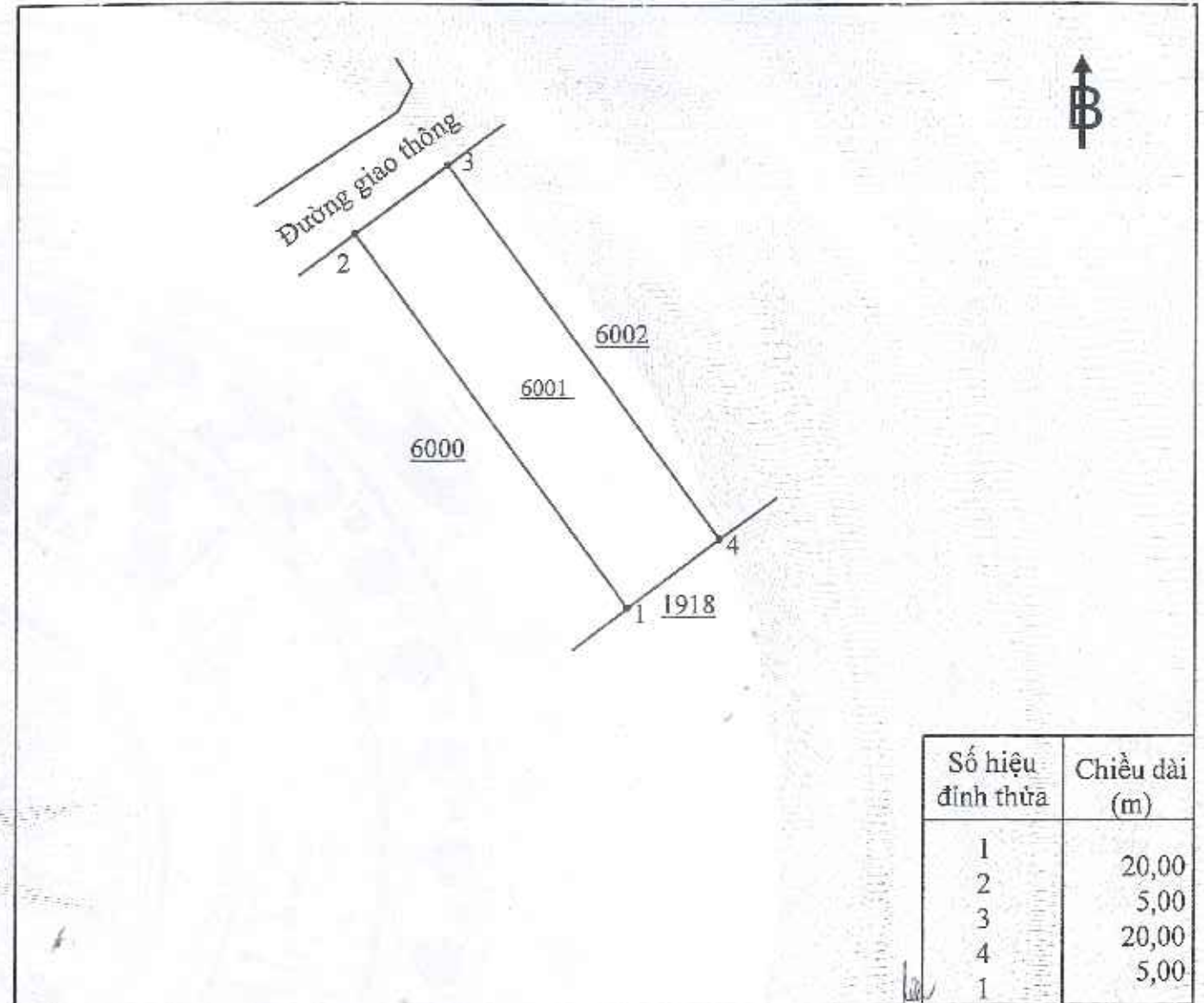
KT. GIÁM ĐỐC  
PHÓ GIÁM ĐỐC



Nguyễn Văn Phúc

Số và số cấp GCN: VP.23789

III. Sơ đồ thửa đất, nhà ở và tài sản khác gắn liền với đất



IV. Những thay đổi sau khi cấp giấy chứng nhận

Nội dung thay đổi và cơ sở pháp lý	Xác nhận của cơ quan có thẩm quyền



Nội dung thay đổi và cơ sở pháp lý	Xác nhận của cơ quan có thẩm quyền
<div data-bbox="29 850 192 1102" style="border: 1px solid red; border-radius: 50%; padding: 5px; color: red; font-weight: bold;">           S.Đ.Đ.Đ            VĂN            CÔNG            NGUYỄN            KIM TH            Đ.Đ.Đ.Đ         </div> <div data-bbox="103 1144 267 1396" style="border: 1px solid black; border-radius: 50%; padding: 5px; color: black; font-weight: bold;">           S.Đ.Đ.Đ            VĂN            Đ.Đ.Đ.Đ            Đ.Đ.Đ.Đ         </div> <p data-bbox="89 1711 994 1795">"Kèm theo Giấy chứng nhận này có Trang bổ sung số 01;....."</p>	

Người được cấp Giấy chứng nhận không được sửa chữa, tẩy xóa hoặc bổ sung bất kỳ nội dung nào trong Giấy chứng nhận; khi bị mất hoặc hư hỏng Giấy chứng nhận phải khai báo ngay với cơ quan cấp Giấy.



CỘNG HÒA XÃ HỘI CHỦ NGHĨA VIỆT NAM  
Độc lập - Tự do - Hạnh phúc

BẢN SAO



## GIẤY CHỨNG NHẬN

### QUYỀN SỬ DỤNG ĐẤT

### QUYỀN SỞ HỮU NHÀ Ở VÀ TÀI SẢN KHÁC GẮN LIỀN VỚI ĐẤT

**I. Người sử dụng đất, chủ sở hữu nhà ở và tài sản khác gắn liền với đất**  
**Bà: Đinh Thị Quỳnh**

Năm sinh 2002, CCCD số 038302000402  
 Địa chỉ thường trú: xóm 17, xã Xuân Tín, huyện Thọ Xuân, tỉnh Thanh Hoá

DL 130149





**TRANG BỔ SUNG GIẤY CHỨNG NHẬN**

Thửa đất số: 6001

Tờ bản đồ số: 5

Số phát hành GCN: DL130149

Số vào sổ cấp GCN: VP23789

Nội dung thay đổi và cơ sở pháp lý	Xác nhận của cơ quan có thẩm quyền
<p>Ngày 15 tháng 08 năm 2023 Thế chấp bằng quyền sử dụng đất tại Ngân hàng TMCP Quốc tế Việt Nam, địa chỉ: tầng 1 (tầng trệt) và tầng 2 tòa nhà Sailing Tower, số 111A Pasteur, phường Bến Nghé, quận 1, thành phố Hồ Chí Minh (Đơn vị thực hiện nhận thế chấp Ngân hàng TMCP Quốc Tế Việt Nam - Chi nhánh Đồng Nai, địa chỉ: Số 14K Võ Thị Sáu, phường Thống Nhất, thành phố Biên Hòa, tỉnh Đồng Nai) theo hồ sơ số 007558.TC.001. Mã vạch 2629623001930.</p>	<p>  <b>Lê Thanh Tuấn</b></p>

Trang bổ sung này luôn phải đính kèm Giấy chứng nhận mới có giá trị pháp lý

